




















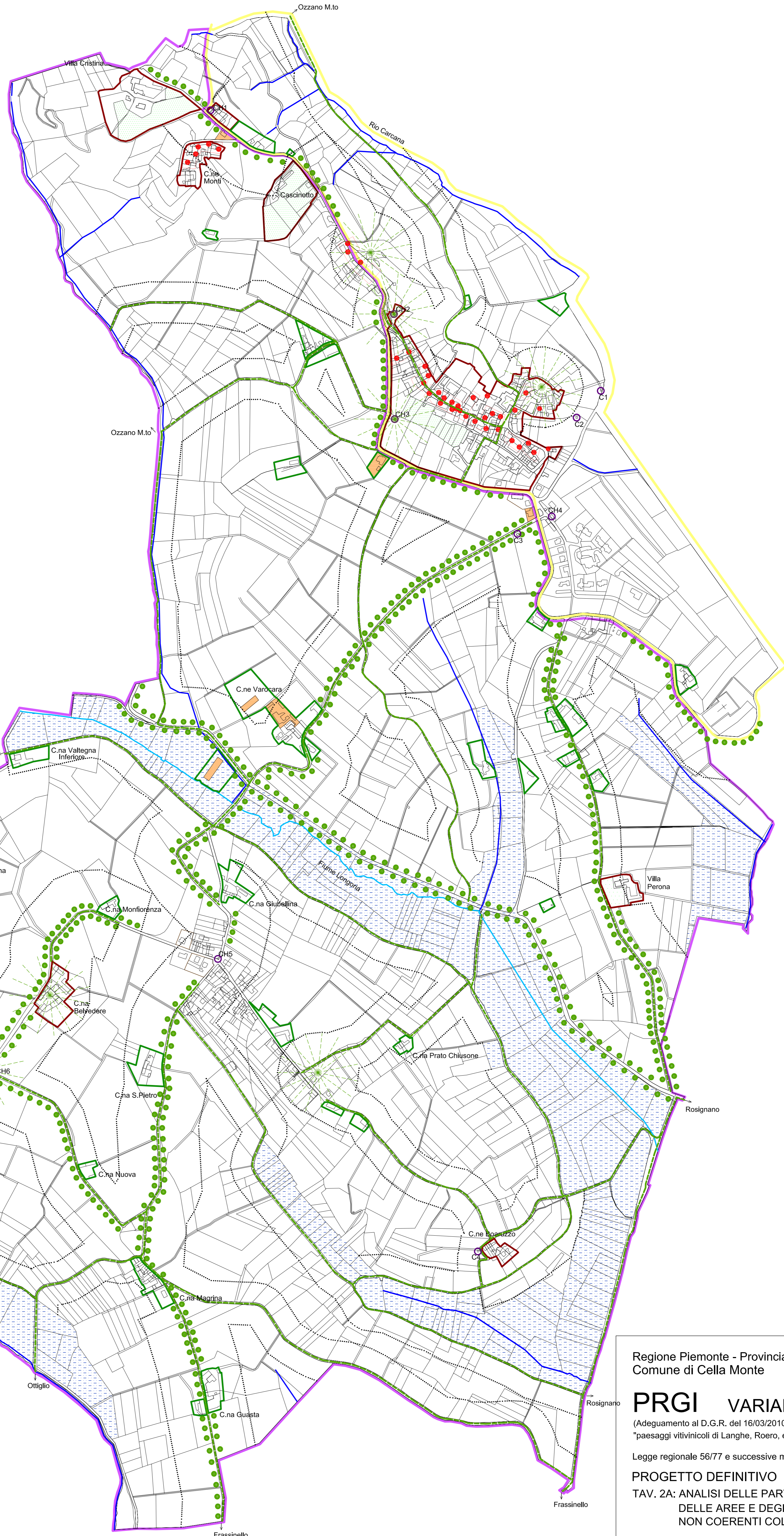
-  Localizzazione infernot - classe III B;
-  Corsi d'acqua privati. (Fascia di rispetto m 5 da ogni sponda)
-  Fiume Longoria. (Fascia di rispetto m. 20 da ogni sponda)
-  Percorsi panoramici
-  Percorsi pedonali di fruizione turistica
-  Fascia di rispetto dei percorsi panoramici e dei percorsi pedonali di fruizione turistica
-  elementi caratterizzanti il paesaggio vitivinicolo
-  ville rurali extraurbane - cascinie di notevole interesse architettonico e/o tipologico
-  Parchi pubblici e privati, interni ed esterni ai centri abitati da tutelare e conservare
-  Insediamenti urbani aventi carattere storico-architettonico
-  Terreni di planura
-  Aree ed edifici in area agricola

**Adeguamento D.G.R. n. 87-1582**

-  Core Zone
-  Buffer Zone
-  Siti panoramici
-  Aree e fabbricati con aspetti alterati da interventi pregressi

**Elementi caratterizzanti il paesaggio vitivinicolo**

-  C n. Casot
-  CH n. Chiesette, chiese e cappelle rurali
-  T1 Termine



Regione Piemonte - Provincia di Alessandria  
Comune di Cella Monte

**PRGI VARIANTE PARZIALE 13**

(Adeguamento al D.G.R. del 16/03/2010 n. 87-1582, progetto di candidatura UNESCO "paesaggi vitivinicoli di Langhe, Roero, e Monferrato")

Legge regionale 56/77 e successive modifiche e integrazioni

**PROGETTO DEFINITIVO**

TAV. 2A: ANALISI DELLE PARTICOLARITA' DEL TERRITORIO E MITIGAZIONI DELLE AREE E DEGLI EDIFICI CHE PRESENTANO ELEMENTI NON COERENTI COL CONTESTO AMBIENTALE

scala 1:5.000

Aggiornamento cartografico: Agosto 2010

Approvato dal Consiglio Comunale il ..... con Del. N. ....

Il Sindaco ..... Il Segretario comunale.....

Il progettista: arch. Marco Pugno .....

Dott. Francesca Bonadeo.....